IMAGE EVALUATION
TEST TARGET (MT-3)



Photographic
Sciences
Corporation

23 WEST MAIN STREET
WEBSTER, N.Y. 14580
(716) 872-4503

CIHM/ICMH
Microfiche
Series.

CIHM/ICMH
Collection de
microfiches.

Canadian Institute for Historical Microreproductions / Institut canadien de microreproductions historiques

© 1986

Technical and Bibliographic Notes/Notes techniques et bibliographiques

The Institute has attempted to obtain the best original copy available for filming. Features of this copy which may be bibliographically unique, which may alter any of the images in the reproduction, or which may significantly change the usual method of filming, are checked below.

L'Institut a microfilmé le meilleur exemplaire qu'il lui a été possible de se procurer. Les détails de cet exemplaire qui sont peut-être uniques du point de vue bibliographique, qui peuvent modifier une image reproduite, ou qui peuvent exiger une modification dans la méthode normale de filmage sont indiqués ci-dessous.

- [ ] Coloured covers/ Couverture de couleur
- [ ] Covers damaged/ Couverture endommagée
- [ ] Covers restored and/or laminated/ Couverture restaurée et/ou pelliculée
- [ ] Cover title missing/ Le titre de couverture manque
- [ ] Coloured maps/ Cartes géographiques en couleur
- [ ] Coloured ink (i.e. other than blue or black)/ Encre de couleur (i.e. autre que bleue ou noire)
- [ ] Coloured plates and/or illustrations/ Planches et/ou illustrations en couleur
- [ ] Bound with other material/ Relié avec d'autres documents
- [ ] Tight binding may cause shadows or distortion along interior margin/ La reliure serrée peut causer de l'ombre ou de la distorsion le long de la marge intérieure
- [ ] Blank leaves added during restoration may appear within the text. Whenever possible, these have been omitted from filming/ Il se peut que certaines pages blanches ajoutées lors d'une restauration apparaissent dans le texte, mais, lorsque cela était possible, ces pages n'ont pas été filmées.
- [x] Additional comments:/ Commentaires supplémentaires:

CREASED PAGES MAY FILM SLIGHTLY OUT OF FOCUS.

- [ ] Coloured pages/ Pages de couleur
- [ ] Pages damaged/ Pages endommagées
- [ ] Pages restored and/or laminated/ Pages restaurées et/ou pelliculées
- [x] Pages discoloured, stained or foxed/ Pages décolorées, tachetées ou piquées
- [ ] Pages detached/ Pages détachées
- [x] Showthrough/ Transparence
- [ ] Quality of print varies/ Qualité inégale de l'impression
- [ ] Includes supplementary material/ Comprend du matériel supplémentaire
- [ ] Only edition available/ Seule édition disponible
- [ ] Pages wholly or partially obscured by errata slips, tissues, etc., have been refilmed to ensure the best possible image/ Les pages totalement ou partiellement obscurcies par un feuillet d'errata, une pelure, etc., ont été filmées à nouveau de façon à obtenir la meilleure image possible.

This item is filmed at the reduction ratio checked below/
Ce document est filmé au taux de réduction indiqué ci-dessous.

10X	12X	14X	16X	18X	20X	22X	24X	26X	28X	30X	32X
											✓

The copy filmed here has been reproduced thanks to the generosity of:

Archives of Ontario
Toronto

The images appearing here are the best quality possible considering the condition and legibility of the original copy and in keeping with the filming contract specifications.

Original copies in printed paper covers are filmed beginning with the front cover and ending on the last page with a printed or illustrated impression, or the back cover when appropriate. All other original copies are filmed beginning on the first page with a printed or illustrated impression, and ending on the last page with a printed or illustrated impression.

The last recorded frame on each microfiche shall contain the symbol ⟶ (meaning "CONTINUED"), or the symbol ▽ (meaning "END"), whichever applies.

Maps, plates, charts, etc., may be filmed at different reduction ratios. Those too large to be entirely included in one exposure are filmed beginning in the upper left hand corner, left to right and top to bottom, as many frames as required. The following diagrams illustrate the method:

L'exemplaire filmé fut reproduit grâce à la générosité de:

Archives of Ontario
Toronto

Les images suivantes ont été reproduites avec le plus grand soin, compte tenu de la condition et de la netteté de l'exemplaire filmé, et en conformité avec les conditions du contrat de filmage.

Les exemplaires originaux dont la couverture en papier est imprimée sont filmés en commençant par le premier plat et en terminant soit par la dernière page qui comporte une empreinte d'impression ou d'illustration, soit par le second plat, selon le cas. Tous les autres exemplaires originaux sont filmés en commençant par la première page qui comporte une empreinte d'impression ou d'illustration et en terminant par la dernière page qui comporte une telle empreinte.

Un des symboles suivants apparaîtra sur la dernière image de chaque microfiche, selon le cas: le symbole ⟶ signifie "A SUIVRE", le symbole ▽ signifie "FIN".

Les cartes, planches, tableaux, etc., peuvent être filmés à des taux de réduction différents. Lorsque le document est trop grand pour être reproduit en un seul cliché, il est filmé à partir de l'angle supérieur gauche, de gauche à droite, et de haut en bas, en prenant le nombre d'images nécessaire. Les diagrammes suivants illustrent la méthode.



ONTARIO ARCHIVES TORONTO

VOTERS' LIST,

1891.

TOWNSHIP OF TUCKERSMITH

CLERK'S CERTIFICATE.

I, SAMUEL SMILLIE, Clerk of the Municipality of the Township of Tuckersmith, County of Huron, do hereby certify that parts One and Three of the within List constitute a correct List for the year 1891, of all persons appearing by the last Revised Assessment Roll of the said Municipality, to be entitled to vote at Elections for Members of the Legislative Assembly; and that Parts One and Two constitute a correct List for said year, of all persons appearing by the said Roll to be entitled to vote at Municipal Elections, in the said Municipality.

And I hereby call on all Electors to examine the said List, and if any omissions or other errors are perceived therein to take immediate proceedings to have the said errors corrected according to law.

Dated this 10th day of August, 1891.

SAMUEL SMILLIE, Township Clerk, Tuckersmith.

CERTIFICATE OF NO COMPLAINTS.

SAMUEL SMILLIE, Clerk of the Municipality of the Township of Tuckersmith, having certified under his hand, that no complaint respecting the List of Voters for said Municipality, for the year 1891, had been received by him within Thirty Days after the first posting up the same; and on application of the said Clerk, I, ISAAC FRANCIS TOMS, ESQ., Judge of the County Court of Huron, in pursuance of the provisions of "The Ontario Voters' List Act, 1889," certify that the within printed List of Voters, being one of the copies revised by me from the said Clerk, under section 5 of the said Act, is the Revised List of Voters for the said Municipality for the year 1891.

Given under my hand and seal, at Goderich, in the said County, this .. ..

.. .. day of ... ...1891.

JUDGE'S CERTIFICATE.

I, ISAAC FRANCIS TOMS, ESQ., Judge of the County Court of the County of Huron, pursuant to Section 17 of "The Ontario Voters' List Act, 1889," do hereby certify that the within is a corrected copy of the List of Voters for the year 1891, received by me from the Clerk of the Municipality of the Township of Tuckersmith, according to my revision and correction thereof, pursuant to the provisions of the said Act.

Dated at the... ... . of .. ..

in the said County, this ... ... day of .. .. 1891.

....

The Sheriff shall, immediately upon receipt of his copies, cause one of them to be posted up in a conspicuous place in the Court House; the Clerk of the Peace, upon receipt of his copies, shall cause one of them to be posted in a conspicuous place in his office; every Public or Separate School Head Master or Mistress shall in like manner put up one on the door of the School House; and every Post Master shall post up one of his copies in his Post Office.

EXPOSITOR PRINT, SEAFORTH.

VOTERS' LIST, 1891.

Municipality of the Township of Tuckersmith

SCHEDULE OF POST OFFICES.

1.—SEAFORTH.
2.—EGMONDVILLE.
3.—CLINTON.
4.—BRUCEFIELD.
5.—KIPPEN.
6.—CHISLEHURST.
7.—HENSALL.
8.—RODGERVILLE.

POLLING SUB-DIVISION No. 1.

Comprising Lots One to Fourteen, inclusive, in the First, Second and Third Concessions, Huron Road Survey

PART I.—List of Persons Entitled to Vote at both Municipal Elections and Elections to the Legislative Assembly.

No. on Roll.	Juror.	NAME.	No. of Lot or part of Lot.	Concession or Street.	Owner, Tenant, L. H. S., or F.S.	P. O.
749	J	Adams, John R.	V. L. 7 and 8	East Centre	Owner M. F.	2
455	J	Aberhardt, William.	13	3, H. R. S.	Owner M. F.	2
801		Allan, John	6. 7. 8	Front Street	Owner M. F.	2
711	J	Bubolz, Hermon	Part 10	3, H. R. S.	O., M. F.	2
453		Burgess, James	Part 12	3, H. R. S.	Owner M. F.	2
701		Burgard, Ferdinand	6 Stanley street, south	Egmondville	O., M. F.	2
715		Bristow, Robert H,	V. L. 2 and 3	3, London street	Owner M. F.	2
770		Brunner, John	V. L. 25	North street	Owner M. F.	2
450	J	Beck, Jonathan	V. L. 9, 10, 11	Front	Owner M. F.	2
823		Baile, George	V. L 11	Centre street east	Owner M. F.	2
706		Boehler, Valentine	V. L. 43	Stanley street south	Owner M. F.	2
338		Brown, Joseph	Part 14	1, H. R. S.	Owner M. F.	1
712	J	Boland, James	8 and 9	E. London street	Owner M. F.	2
329		Brewer, Henry	5 to 10	Fowler's Survey	Owner M. F.	1
773		Brown, James	39 and 40	North street	O., M. F.	1
446	J	Clary, Peter	5	3, H. R. S.	Owner M. F.	2
447	J	Clary, Bryan	6	3, H. R. S.	Owner M. F.	2
710		Cumming, John	Part 11	3, H. R. S.	Owner M. F.	2
789		Collie, Joseph	Part 11	2, H. R. S.	Owner M. F.	2
791		Clark, W. C.	Part 11	2, H. R. S.	Owner M. F.	1
785	J	Clark, Daniel	11	Victoria street	Owner M. F.	2
757		Carnochan, Samuel	Part park lot 3	2, H. R. S.	Owner M. F.	2
841	J	Charlesworth, Alex.	V. L. 4	Bayfield street	Owner M. F	1
804		Collins, John	V. L. 2	Front street	Owner M. F.	2
693	J	Colbert, Henry	10	3, H. R. S.	Owner M. F.	2
414	J	Creswell, G. Edwin	14	2 and 3	Owner M. F.	2
356		Currie, John	22, 23	Gov. S.	Owner M. F.	1
362		Comber, Edward	Part 14	1, H. R. S.	O., M. F.	1
726	J	Chesney, Hugh	2	Centre street	O., M. F.	2
318		Devereaux, James	7	1, H. R. S.	F. S., M. F.	1
719		Daly, John, Sr.	Part 9	3, H. R. S.	Owner M. F.	2
315		Devereaux, John, Sr,	7	1, H. R. S.	Owner M. F.	1
316		Devereaux, John, Jr.	7	1, H. R. S.	F. S., M. F.	1
317		Devereaux, Wm.	7	1, H. R. S.	F. S., M. F.	1
311		Dorsey, Michael	Part 5	1, H. R. S.	Owner M. F.	1
304	J	Devereaux, Robert	West half 1	1, H. R. S.	Owner M. F.	1
404		Devereaux, Thomas	4	2	Owner M. F.	2
824	J	Dyson, Joseph	V. L. 14	East Centre street	Owner M. F.	2
834		Dobie, John	V. L. 1 and part 10	2	Owner M. F.	2
413	J	Dennie, Richard	13	2, H. R. S.	Owner M. F.	1
720		Daly, John, Jr.	Part 9	3, H. R. S.	F. S., M. F.	2
748		Elliott, Wm.	11	2, H. R. S.	Owner M. F.	1
309	J	Fortune, Luke	4	1, H. R. S.	Owner M. F.	1
308	J	Fortune, William	3	1, H. R. S.	Owner M. F.	1
401	J	Fortune, Robert	3	2, H. R. S.	T., M. F.	2
402		Fortune, John, Sr.	3	2, H. R. S.	Owner M. F.	2

Polling Sub-Division No. 1—Continued.

No. on Roll.	Jurot.	NAME.	No. of Lot or part of Lot.	Concession or Street.	Owner, Tenant, L. H. S., or F.S.	C.
444		Fortune, John, Jr.	3	3, H. R. S.	Owner M. F.	2
722		Flurchetz, John	V. L. 2 and 3	Church street	Owner M. F.	2
766		Folland, John	V. L. 19	Eg. North Street	Owner M. F.	2
745		Forsythe, James	V. L. 5, 7	Armitage's Survey	Owner M. F.	2
750	J	Finlayson, William	V. L. and park lot	3	Owner M. F.	2
698		Flintoff, George	10	North Stanley Street	Owner M. F.	1
721		Fleurchetz, Lewis	2 and 3	Church Street	T., M. F.	2
333		Garden, George	17 and 18	Fowler's Survey, 1 con.	T., M. F.	1
407		Gemmil Thomas	7	2, H. R. S.	Owner M. F.	2
754		Graham, Rev. Wm.	Part park lot 3	3, Egmondville	Owner M. F.	1
736	J	Hays, David	13	West Center Street	T., M. F.	2
794		Houston, James	1 and 2	Water Street	Owner M. F.	2
410		Hadden, James	9	2, H. R. S.	Owner M. F.	1
765	J	Hudson, George	V. L. 14	North street	Owner M. F.	1
733	J	Hicks, Richard	V. L. 9	West Centre street	Owner M. F.	2
728	J	Hill, Thomas	V. L. 4 5, 6	Centre street	Owner M. F.	2
			V. L. 3, 4, 5	Water Street	Owner M. F	
756	J	Hall, Albert	9 and 10	Armitage's Survey	T., M. F.	2
813	J	Jackson, Henry	V. L. 5	East Centre street	Owner M. F.	2
810		Jackson, George	V. L. 4, E. & other prem.	Centre Street	Owner M. F.	2
703	J	Kruse, Claus	V. L. 4, 5	Stanley street south	Owner M. F.	2
755	J	Lowrie, James	Park lot	3, Egmondville	Owner M. F.	1
826		Lupton, Bailie	V. L. 17, and 18	Centre street east	Owner M. F.	1
336		Little, Andrew	V. L. 14	Fowler's Survey	Owner M. F.	1
337		Lamb, John	V. L. 11, 12, 13	Fowler's Survey	Owner M. F.	1
783	J	Miller, Henry	9 and 10	Armitage's Survey	T. M. F.	2
828	J	McCann, James	part 19	East Centre Street	T. M. F.	2
451	J	Martin, James	12	3, H. R. S.	T. M. F.	2
310	J	McGrath, Michael	5	1, H. R. S.	T. M, F.	1
445		McQuade Michael	4	3, H. R. S.	Owner M. F.	1
406	J	McGeoch, James	8	3, H. R. S.	Owner M. F.	2
405	J	McGoech, Wm.	6	2, H. R. S.	Owner M. F.	2
412		Modeland, John	12	2, H. R. S.	Owner M. F.	2
411	J	Modeland, Richard	12	2, H. R. S.	T. M. F.	2
697		Morentz, Adolph	V. L. 9	North Stanley Street	Owner M. F.	2
792		McGowan, Peter	3	Water Street	Owner M. F.	2
788		McKay Donald	part park lot 5	2, H. R. S.	Owner M. F.	2
787		Martin, Edward	14	Armitage's Survey	Owner M. F.	1
786		McKinley, John	V. L. 11, 12, 13, 16	Armitage's Survey	Owner M. F.	1
			7, 18	Armitage's Survey		
778	J	McKay Alexander	33, 34, 35	North Street	O., M. F.	1
777		Martin, Henry, Sr.	36, 37	North Street	Owner M. F.	1
762		McLeod Malcolm	V. L. 16	North street	Owner M. F.	1
784		Muldrew, John	V. L. 16	Water Street	Owner M. F.	1
319	J	McMann, John	Part park lot	4, and other premises	Owner M. F.	1
829		Moore, David	V. L. 20	East Centre street	Owner M. F.	2
743	J	Moore, David, Jr.	V. L. 8	West Centre street	Owner M. F.	2
735		Marsh, Peter	V. L 12	West Centre street	T. M. F.	2
818	J	McDougall, William	V. L. 10	East Centre street	O., M. F.	1
835		McCaa, Alexander	V. L. 1, 2, 3	East Centre street	T. M. F.	2
836		McCaa, William	V. L. 1, 2, 3	East Centre street	Income M. F.	2
761	J	McCush, Roderick	5 and 9	N. Street	Owner M. F.	2
797	J	Mordon, Jacob	Part lot 11	2, H. R. S.	Owner M. F.	2
742	J	McMurray, Ebenezer	V. L. 16	West Centre street	Owner M. F.	2
731		McGee, Jacob	V. L. 8 and 9	West Centre Street	Owner M. F.	2
345		McNamara, John	Part 14	1, H. R. S.	Owner M. F.	1
771	J	McLennan, Alex	26 to 30	North Street	T. M. F.	1
746		Needham, Rev. G.	Manse	Egmondville	Income M. F.	2
400	J	Nigh, William	West half 2	2, H. R. S.	Owner M. F.	2
399	J	Nigh, Joseph	West half 1 & E. ½ 2	2, H. R. S.	Owner M. F.	2

No. on Roll.	Jurat.	NAME.	No. of Lot or part of Lot.	Concession or Street.	Owner, Tenant, L. H. S., or F.S.	Qualification.
767		Noble, Joseph	V. L. 20, 21, 22	North street	Owner M. F.	1
346		Nash, William	V. L. 43	Govenlock survey	Owner M. F.	1
405	J	Oldfield, John	5	2, H. R. S.	Owner M. F.	2
802	J	Petrie, Charles	Part 10	3, H. R. S.	Owner M. F.	
768		Powell, Robert	V. L. 23 and 24	North Street	Owner M. F.	1
744		Payne, William	V. L 6	Armitage's Survey	Owner M. F.	2
734		Porter, J. S.	V. L 10, 11	West Center Street	Owner M. F.	1
713	J	Ryan, James	V. L. 7	E. London street	Owner M. F	2
809	J	Ross, Alexander M.	V. L. 1 and 2	Front Street	T., M. F.	2
340	J	Robb, James	Part 14	1, H. R. S.	Occupant M. F.	1
738		Robinson, Fred	3	West Centre street	T., M. F.	2
		T Rose, Joseph Ow	12	Centre Street	T, M.F.	2
700		Sutherland, Charles	V. L. 9	East Stanley street	Owner M. F.	2
707	J	Smith, Jacob	V. L. 4	East London street	Owner M. F.	
			Part 11	2, H. R. S.	Owner M. F.	2
759		Snowden, Newton	V. L. 7	North Street	Owner M. F.	
484		Sproat, John Sr.	V. L. 37 to 40	East Centre street	Owner M. F.	1
817		Smith, Andrew	V. L. 9	East Centre street	Owner M. F.	2
741		Sproat, George	V. L. 15	West Centre street	Owner M. F.	2
798	J	Stoddard, James	V. L. 9	Front street	Owner M. F.	2
739		Steet, John	V. L. 14	West Centre street	Owner M. F.	2
330	J	Scott, Robert	Part 13	1, H. R. S.	T. M. F.	2
331		Scott, Francis	Part 13	1, H. R. S.	Owner M. F.	1
347		Scott, Robert, B.	V. L. block X	Chalk's survey	Owner M. F.	1
796	J	Smith, William	11	Front street	Owner M. F.	1
332	J	Scott, Andrew	Part 13	1, H. R. S.	F. S., M. F.	1
696		Toms, Christopher	V. L. 48	North Stanley Street	Owner M. F.	2
342		Torrence, Robert	V. L. 16, 17	Lewis & Galt's survey	T. M. F.	1
815	J	VanEgmond, A. C.	8	East Centre street	T. M. F.	2
709	J	VanEgmond, C. R.	Part 11	3, H. R. S.	Owner M. F.	2
832		VanEgmond, A. G.	Part 10	2, H. R. S.	Owner M. F.	1
830	J	VanEgmond, L. G.	Part 10	2, H. R. S.	Owner M. F.	1
831	J	VanEgmond, W. D.	Part park lot	4	Owner M. F.	1
805		VanEgmond, Leopold	Part 10	2, H. R. S.	Owner M. F.	2
723	J	VanEgmond, L. E.	Part 10 and 11	2, H. R. S.	Owner M. F.	2
			Part 9, 10, 11	3, H. R. S.		
322		Watters, Henry	13	East Centre street	T. M. F.	2
699		Westphall, Frederick	V. L. 10, 11	Stanley street south	Owner M. F.	2
718	J	Weber, Joseph	V. L. 1	East London Street	Owner M. F.	2
692		Weber, Jacob	V. L. 2, 3	North Stanley Street	Owner M. F.	2
807	J	Young, William	9, 10, 11	Front Street	Owner M. F.	2

PART TWO—List of Persons Entitled to Vote at Municipal Elections Only.

842	Aikens, Jane	Part 11	2, H. R. S.	Owner	2
368	Archibald, James	Part 12	2, H. R. S.	Owner	1
312	Coleman, Dr. T. T.	Part 5	1, H. R. S.	F	1
454	Creswell, Mrs. W. N.	Part 14	3, H. R. S.	F	1
313	Case, Francis	6	1, H. R. S.	F	1
343	Clement, Margaret	12 to 15	L. and G. survey	F	1
776	Callighan, Hannah	32	North street	F	1
839	Crawford, George	1	Mill street	F	1

No. on Roll.	Jurors.	NAME.	No. of Lot or part of Lot.	Concession or Street.	Owner, Tenant, L. H. S., or F.S.	Co.
335		Davy, William	1	12, H. R. S.	Owner	
306		Devereaux, Hellen	West half 1	1, H. R. S.	Owner	1
443		Donovan, David	2	3, H. R. S.	Tenant	1
366		Ewing, George	L. 46	Harpurhey	Owner	1
820		Fear, W. J.	12	Centre Street	Owner	
757		Ferguson, Elizabeth	Part park lot	3, Egmondville	Owner	1
452		Fanson, Robert	12	3, H. R. S.	Owner	1
800		Gormley, Hannah	9	Front Street	Owner	9
408		Gemmill, Agnes	8	3, H. R. S.	Owner	2
328		Gray, W. M.	Part 9 and 10	3, H. R. S.	Owner	1
781		Henry, Margaret	10, 19	Armitage's Survey	Owner	
782		Hale, Henrietta	22	Bayfield street	Owner	2
774		Howard, Caroline	38	North Street	Owner	1
344		Harvey, Elizabeth	8, 9	Lewis & Galt's survey	Owner	1
307		Heffernan, Michael	2	1, H. R. S.	Owner	1
360		Johnston, Margaret	Part 14	1, H. R. S.	Owner	1
403		Kehoe, James	1	3, H. R. S.	Owner	1
367		Meyer, H. W. C.	Part 14	1, H. R. S.	O., Wingham p.o.	
772		McClellan, Ellen	26 to 31	North Street	Owner	1
764		McLeod, Effie	15	North Street	Owner	1
827		McCann, Catharine	19	East Centre street	Owner	2
334		McMichael, Jas.	17 and 18	Fowler's Survey, 1 con.	Owner	1
799		Manson, Alex.	Part 11	2, H. R. S.	Owner	
779		Papple, Mary	15	Armitage's Survey	Owner	2
793		Quinlan, Elizabeth	1 and 2	Church Street	Owner	2
792		Simpson, Mrs. Jane	Part of part lot	7	Owner	2
760		Snowden, Ann	10	North street, west	Owner	1
725		Sproat, David	1	West Center Street	Owner	
325		Young, Andrew	Part 9	2, H. R. S.	Owner	1
708		Wallace, Joseph	4, 5, 6, and 7	West London Street	Owner	
326		Wilson, D. P.	Part 9 and 10	3, H. R. S.	Owner	1
324		Wilson, Charles	Part 9	1, H. R. S.	Owner	1
335		Winters, Robt.	15 and 16	Fowlers Survey, Con. 1	Owner	1

PART THIRD—List of Persons Entitled to Vote at Elections to the Legislative Assembly

803	Anderson, George	Part 10	3, H. R. S.	M. F.	2
732	Baird, James	2	Front street	M. F.	2
695	Brandtt, Albert	4, 5, 6	2, H. R. S.	M. F.	2
409	Broadfoot, Robert	8	2, H. R. S.	M. F.	2
320	Bristow, James	Part park lot 4	2, H. R. S.	M. F.	1

Polling Sub-Division No. 1—Continued.

No. on Roll.	Juror.	NAME.	No. of Lot or part of Lot.	Concession or Street.	Owner, Tenant, L. H. S., or F.S.	F. O.
717		Casey, Thomas	V. L. 8	West London Street	M. F.	2
341		Cooper, Wm	Pt. 14	1, H. R. S.	M. F.	1
833		Daly, Christopher	Part 10	2, H. R. S.	M. F.	2
322		Dickson, Richard	8	1, H. R. S.	M. F.	1
753		Ferguson, Samuel	Part of park lot 3		M. F.	2
752		Ferguson, James	Part of park lot 3		M. F.	2
730		Hart, John	4, 5, 6	West Centre street	M. F.	2
728		Hill, James	4, 5, 6	West Centre street	M. F.	2
321		Hoffman, John	Pk lot 4	2, H. R. S.	M. F.	1
775		Howard, Richard	38	North Street	M. F.	2
810		Jackson, George A.	4	East Centre street	M. F.	2
812		Jackson, Robert E.	1	East Centre street	M. F.	2
814		Jackson, L. C.	5	East Centre Street	M. F.	2
737		Kehoe, William	13	West Centre street	M. F.	2
704		Kruse, William	4 and 5	Stanley street south	M. F.	2
705		Kruse, Richard	4 and 5	Stanley street south	M. F.	2
702		Lethorn, Thomas	8	Stanley street south	M. F.	2
305		McFadden, Joseph	E ½ 1	1, H. R. S.	M. F.	1
763		McLeod, Roderick	16	North Street	M. F.	2
717		McDougall, W. S.	10	Centre street east	M. F.	2
716		Mitchell, Wm.	5, 6, 7	West London street	M. F.	2
819		McDougall, Wm.	10	East Centre street	M. F.	2
727		McIntosh, George	2	West Centre Street	M. F.	2
769		Powell, John	23, 24	North Street	M. F.	2
825		Purcell, James	17	Centre street	M. F.	2
714		Ryan, Tobias	7	E. London street	M. F.	2
821		Rose, J. O.	12	Centre Street	M. F.	2
694		Stong, Nelson	6, 7, 8	Church street	M. F.	2
806		Smith, Adam	4	Bayfield street	M. F.	2
724		Smale, Wm. G.	1	Centre street	M. F.	2
740		Steet, John Jr.	14	West Centre street	M. F.	2
314		Tracey, William	6	1, H. R. S.	M. F.	1
323		Tiernan, Wm. H.	Pt. 8	1, H. R. S.	M. F.	1
780		Turner, Edwin	15	Armitage's Survey	M. F.	2
449		Williamson, Charles	Lot 8	3, H. R. S.	M. F.	2
840		Weiland, Henry	1	Mill street	M. F.	2
758		Wallace, Robt.	12 and 13	West North street	M. F.	2
808		Young, James	9, 10, 11	Front street	M. F.	2

POLLING SUB-DIVISION No. 2.

Comprising that part of the Township West of the Line between Lots 14 and 15, and North of the Mill Road.

No. on Roll.	Juror.	NAME.	No. of Lot or part of Lot.	Concession or Street.	Owner, Tenant, L. H. S., or F.S.	Occ.
249	J	Armstrong, John	34	3, L. R. S.	Owner M. F.	4
190	J	Ball, John	44	2, L. R. S.	Owner M. F.	3
245	J	Broadfoot, James	32	3, L. R. S.		
			23	5, H. R. S.	Owner M. F.	4
246		Broadfoot, James Jr.	32	3, L. R. S.	F. S. M. F.	4
500	J	Broadfoot, James	21 and 22	4, H. R. S.	Owner M. F.	1
278	J	Broadfoot, Samuel	East half 32	4, L. R. S.	Owner M. F.	1
469	J	Broadfoot, W. G.	26	3, H. R. S.	Owner M. F.	1
351		Brine, J. P.	Part 15	1, H. R. S.	Owner M. F.	1
247		Broadfoot, Wm.	32	3, L. R. S.	F. S. M. F.	4
437	J	Crich, Francis W.	32	2, H. R. S.	Owner M. F.	3
501		Charters William	31	6, L. R. S.	F. S., M. F.	2
181	J	Cudmore, Harry	North half 40	2, L. R. S.	Owner M. F.	3
191	J	Crich, George	45	2, L. R. S.	Owner M. F.	3
91		Cosens, Nathaniel	28	3, H. R. S.	Owner M. F.	3
300	J	Charters, Robert	31 and 32	6 and 7 L. R. S.	Owner M. F.	2
504	J	Crich, Herbert	25	3 and 4 H. R. S.	Owner M. F.	1
276	J	Cooper, William	31	4, L. R. S.	Owner M. F.	4
425	J	Coleman, William	22	2, H. R. S.	T., M. F.	1
180	J	Crich, Whitfield	South half 39	2, L. R. S.	Owner M. F.	3
460	J	Carnochan, James Jr.	20	3, H. R. S.	Owner M. F.	1
421	J	Carnochan, Samuel	20	2, H. R. S.	Owner M. F.	1
457		Campbell, John	16	3, H. R. S.	F. S., M. F.	1
456		Campbell, David	16	3, H. R. S.	Owner M. F.	1
375	J	Carter, Thomas	22	1, H. R. S.	Owner M. F.	1
436		Crich, John	31	2, H. R. S.	Owner M. F.	3
386		Crich, Louis	North half 32	1, H. R. S.	Owner M. F.	3
432	J	Crich, James	30	2, H. R. S.	Owner M. F.	3
358		Campbell, William	Part 15	1, H. R. S.	F., M. F.	1
433		Crich, Eli	30	2, H. R. S.	F. S., M. F.	3
434		Crich, John T.	30	2, H. R. S.	F. S., M. F.	3
377	J	Dale, William	24	1, H. R. S.	Owner M. F.	1
380	J	Dale, John	26	1, H R, S.	T. M. F.	1
97	J	Davidson, Andrew	35	1, L. R. S.	Owner M. F.	4
85		Deihl, Valentine	47, 48, 50	McDonalds Survey	Owner M. F.	4
174	J	Elcoat, William	36	2, L. R. S.	Owner M. F.	4
250	J	Elcoat, Appleton, Jr.	35	3, H. R. S.	Owner M. F.	4
365		Eden, Benjamin	Part 16	1, H. R. S.	Owner M. F.	1
473	J	Fowler, Thomas	31	3, H. R. S.	Owner M. F.	3
371	J	Fowler, Joseph	17 and 18	1, H. R. S.	Owner M. F.	1
373		Fowler, William	19 and 20	1, H. R. S.	Owner M. F.	1
175	J	Fairbairne, Robert	37	2, H. R. S.	T. M. F.	4
458	J	Grieve, Hugh	17	3, H. R. S.	T. M. F.	1
277	J	Gray, Alexander	West half 32	4, L. R. S.		
			22	5, H. R. S.	Owner M. F.	4
378	J	Gibbing, William	25	1, H. R. S.	Owner M. F.	1
339	J	Grummett, Daniel	W. L. 3	Chalk's survey	Owner M. F.	1
379		Gibbens, Henry	25	1, H. R. S.	F. S. M F.	1
374	J	Henderson, John B.	21	1, H. R. S.	Owner M. F.	1
376	J	Hugill, Abraham	23	1, H. R. S.	Owner M. F.	1
121		Hayward, Alfred	Part 51	1, L. R. S.	Owner M. F.	3
108	J	Hunter, John	44	1, L. R. S.	T. M. F.	3
418	J	Hannah, John	16 and 17	2, H. R. S.	Owner M. F.	1
348		Holmested, Francis	Part 15	1, H. R. S.	Owner M. F.	1
440	J	Johns, Ira	35	2 H. R. S.	T., M. F.	3
189	J	Johns, Sidney	43	2, L. R. S.	Owner M. F.	3

No. on Roll.	Juror.	NAME.	No. of Lot or part of Lot.	Concession or Street.	Owner, Tenant, L. H. S., or F.S.	P. O.
465		Londsborough, James Jr.	23	3, H. R. S.	F. S. M. F.	1
248	J	Lane, Thomas	33	3, L. R. S.	T. M. F.	4
502		Londsborough, Samuel	23	4, H. R. S.	Owner M. F.	1
502	J	Londsborough, John	24	4, H. R. S.	Owner M. F.	1
438	J	Layton, Francis	33	2, H. R. S.	T., M. F.	3
463		Londsborough, James	23	3, H. R. S.	Owner M. F.	1
464		Londsborough, Wm.	23	3, H. R. S.	F. S., M. F.	1
470	J	Londsborough, Wm. C.	27	3, H. R. S.	Owner M. F.	3
439		Layton, John	33	2, H. R. S.	Owner M. F.	3
501	J	Londsborough, Wm.	23	4, H. R. S.	T. M. F.	1
424		Martin, John	21	2, H. R. S.	F. S., M. F.	1
423		Martin, William	21	2, H. R. S.	F. S., M. F.	1
241	J	McTavish, Duncan	31	3, L. R. S.	Owner M. F.	4
169	J	Mason, Charles	32	2, L. R. S.	Owner M. F.	4
299		McAdam, Gordon	East half 31	7, L. R. S.	Owner M. F.	2
295	J	McIntosh, James	31	6, L. R. S.	Occupant M. F.	1
498	J	McLean, John	19 and 20	4, H. R. S.	Owner M. F.	1
466		Mavety, Robert	24	3, H. R. S.	Owner M. F.	1
467		Mavety, William	24	3, H. R. S.	F. S. M. F.	1
115	J	Moore, Thomas	Part 49	1, L. R. S.	Owner M. F.	3
101	J	McKenzie, John	39	1, L. R. S.	Owner M. F.	4
92	J	McDonald, James	32	1, L. R. S.	T. M. F.	4
93		McDonald, Duncan	Part 31 and 32	1, L. R. S.	Owner M. F.	4
89	J	McCartney, Hugh	Part 31	1, L. R. S.	Owner M. F.	4
363	J	Miller, Isaac	Part 15	1, H. R. S.	Owner M. F.	1
350		McGregor Daniel	Part 15	1, H. R. S.	Owner M. F.	1
98		McLean, James	36	1, L. R. S.	Owner M. F.	5
256	J	Nott, George	40	3, L. R. S.	Owner M. F.	3
105	J	Nott, James	43	1, L. R. S.	T. M. F.	3
107		Nott, Robert	43	1, L. R. S.	Owner M. F.	3
193		O'Brien, Henry	46	2, L. R. S.	Owner M. F.	3
442	J	O'Brien, Thomas	36	2, H. R. S.	Owner M. F.	3
251	J	Pepper, Roger	South half 36	3, L. R. S.	T., M. F.	4
177		Plewes, Robert	38	2, L. R. S.	Owner M. F.	4
179		Plewes, Edward	38	2, L. R. S.	F. S. M. F.	3
88		Plewes, William	Part 31	1, L. R. S.	Owner M. F.	4
111		Peacock, Robert	46	1, L. R. S.	Owner M. F.	3
288	J	Pappie, Edward	31	5, L. R. S.	Owner M. F.	4
506	J	Routledge, Charles	26	4, H. R. S.	Owner M. F.	1
507	J	Routledge, John W.	38	3, L. R. S.	T., M. F.	1
427	J	Robb, John	23	2, H. R. S.	Owner M. F.	1
397	J	Ransford, Richard	35	1, H. R. S.	Owner M. F.	3
396	J	Ransford, John	[illegible] to 40	1, H. R. S.	Owner M. F.	3
94	J	Ross, Alexander	[illegible]	1, L. R. S.	Owner M. F.	4
96		Ross, Neil	33	1, L. R. S.	Owner M. F.	4
81	J	Robinson, Joseph	V. L. 5	McDonalds Survey	Owner M. F.	4
168	J	Sinclair, Wm.	West half 31	2, L. R. S.	Owner M. F.	4
252		Sparks, James	North half 36	3, L. R. S.	Owner M. F.	4
253		Sparks, Eli	North half 36	3, L. R. S.	F. S., M. F.	4
459	J	Sproat, John	18 and 19	3, H. R. S.	Owner M. F.	1
420	J	Sproat, George Jr.	18 and 19	2, H. R. S.	Owner M. F.	1
117		Swinbank, George	Part 51	1, L. R. S.	Owner M. F.	3
102		Stephenson, John	North half 41	1, L. R. S.	Owner M. F.	3
103	J	Stephenson, Charles	South half 42	1, L. R. S.	Owner M. F.	3
79	J	Scott, William	V. L. 1, 2, 3, 4, Lot 39	McDonald's Survey 3, L. R. S.	Owner M. F.	4
254	J	Stong, Daniel	39	5, L. R. S.	T. M. F.	4
471		Turner, Edward	29, East half 30	3, H. R. S.	O., M. F.	3
472		Turner, George	29	3, H. R. S.	F. S. M. F.	3
431	J	Turner, Albert	29	2, H. R. S.	O., M. F.	3

No. on Roll.	Juror.	NAME.	No. of Lot or part of Lot.	Concession or Street.	Owner, Tenant, L. H. S., or F.S.	Ward.
430		Townsend, Joseph	28	2, H. R. S.	Owner M. F.	3
429		Townsend, William	27	2, H. R. S.	Owner M. F.	3
428	J	Townsend, Thomas	26	2, H. R. S.	Owner M. F.	3
116	J	Tiplady, Ralph	Part 49	1, H. R. S.	T. M. F.	3
120	J	Taylor, Richard	Part 51	1, H. R. S.	Owner M. F.	3
185		White, Josiah	41	2, L. R. S.	F. S., M. F.	3
183	J	White, J. H.	41	2, L. R. S.	Owner M. F.	3
184		White, R. J.	41	2, L. R. S.	F. S., M. F.	3
171		Walker, James	33	2, L. R. S.	F. M. F.	4
172	J	Walker, John	34	2, L. R. S.	F. M. F.	4
187	J	Walker, Edward	42	2, L. R. S.	T. M. F.	3
188		Walker, Frank	42	2, L. R. S.	Owner M. F.	3
173	J	Wise, John	35	2, L. R. S.	Owner M. F.	4
383	J	Wise, Samuel	29	1, H. R. S.	T. M. F.	3
114	J	Wiltse, Levi	48	1, L. R. S.	Owner M. F.	3
112	J	Wiltse, A. D.	47	1, L. R. S.	Owner M. F.	3
100	J	Watts, George	38	1, L. R. S.	Owner M. F.	4
186	J	White, George H.	28	3, H. R. S.	T. M. F.	3
384	J	Wise, John	E ½ 33	1, H. R. S.	Owner M. F.	3
382	J	Yellow, Thomas	28	1, H. R. S.	Owner M. F.	1

PART TWO—List of Persons Entitled to Vote at Municipal Elections Only.

104		Avery, Charles	North half 42	1, H. R. S.	Owner	3
109		Avery, John	44	1, L. R. S.	Owner	3
118		Allenson, James	Part 50	1, L. R. S.	Tenant	3
84		Baird, Mrs. C.	49 A	McDonalds Survey	Owner	4
461		Carnochan, Mrs. J.	part 22	3, H. R. S.	Owner	1
426		Coleman, Frank	22	2, H. R. S.	Owner	1
192		Crich, Joseph	45	2, L. R. S.	Owner	
372		Carter, Charles	34	1, H. R. S.	Owner	
393		Caldwell, Mrs.	South half 36	3, L. R. S.	Owner	
381		Dale Christopher	26 and 27	1, H. R. S.	Owner	1
415		Dickson, John	15	2 and 3 H. R. S.	O., Goderich p. o	
74		Deihl, Valentine	48, 49 50	Armstrongs' Survey		
176		Elcoat, David	37	2, L. R. S.	Owner	
366		Ewing, George	46	Harpurhey	Owner	1
87		Forest, Wm. L.	Part of park lot 9		Owner	
355		Fowler, Charlotte	Block 2	Harpurhey	Owner	1
110		Grant, Wm. A.	45	1, L. R. S.	Owner	3
357		Hancock, Hattie	6 and 7	Worsley Survey	Owner	1
119		Joclyn, John	Part 50	1, L. R. S.	Owner	
441		Johns, Jane	35	2, H. R. S.	Owner	3
349		Knox, Catharine	Part 15	1, H. R. S.	Owner	
422		Martin, Margaret	21	2, H. R. S.	Owner	2

Polling Sub-Division No. 2—Continued.

No. on Roll.	Jurors.	NAME.	No. of Lot or part of Lot.	Concession or Street.	Owner, Tenant, L. H. S., or F.S.	C. P.
352		McDermid, Angus	Part 16	1, H. R. S.	Occupant	1
224		McTavish, Agnes	31	3, L. R. S.	Owner	4
95		Morton, Mrs. T. D.	33	3, L. R. S.	Owner	
290		McLean, Ann	32	5, L. R. S.	Owner	1
296		McIntosh, Jane	31	6, L. R. S.	Owner	2
67		McDonald, Mrs. C.	Part 31	1, L. R. S.	Owner	4
243		McCartney, Robert	West half 30	3, L. R. S.	Owner	
359		McCulloch, David	Part 15	1, H. R. S.	Owner	1
109		Plumsteel, William	50	1, L. R. S.	Owner	3
398		Ransford, Henry	38, 39, 40	1, H. R. S.	Owner	
83		Rattenbury, William	Part 31	1. L. R. S.	Owner	4
82		Rattenbury, Elizabeth	Part 31	1. L. R. S.	Owner	4
369		Scott, Dr.	Part 16	1, H. R. S.	Owner	1
387		Sibbins, Edward	34	1, H. R. S.	Tenant	3
380		Shipley, George	West half 40	1, H. R. S.	Owner	3
99		Stanbury, George	37	1, L. R. S.	Owner	3
241		Turner, Silas	38	3. L. R. S.	Owner	
385		Whiteley, Rebecca	30	1, H. R. S.	Owner	3
86		Wolfe, Magdalena	Part park lot 8	1, H. R. S.	Owner	4
160		Walker, Mary	34	2, H. R. S.	Owner	4

PART THIRD—List of Persons Entitled to Vote at Elections to the Legislative Assembly Only

505		Bates, George	25	4, H. R. S.	M. F.	1
391		Brown, John	37	1, H. R. S.	M. F.	3
65		Beattie, Robert	1, 2, 3	McDonald's Survey	M. F.	4
395		Couch, Arthur	40	1, H. R. S.	M. F.	3
390		Crich, Onslow	37	1, H. R. S.	M. F.	3
394		Cochrane, George	37	1, H. R. S.	M. F.	3
416		Dark, Robert	15	2, H. R. S.	M. F.	1
372		Eddy, George	18	1, H. R. S.	M. F.	1
499		Finlayson, James	20	4, H. R. S.	M. F.	1
419		Farquason, Wm.	16	2, H. R. S.	M. F.	2
393		Foster, James	37	1, H. R. S.	M. F.	3
468		Gilpen, Henry	25	3, H. R. S.	M. F.	1
353		Hall, Isaiah	11	Worsley Survey	M. F.	1
392		Jarvis, John	37	1, H. R. S.	M. F.	3
389		Mason, Harry	37	1, H. R. S.	M. F.	3

No. on Roll.	Jurat.	NAME.	No. of Lot or part of Lot.	Concession or Street.	Owner, Tenant, L. H. S., or F.S.	C.
170		McConnell, Hugh	32	2, L. R. S.	M. F.	4
388		Mason, Charles	37	1, H. R. S.	M. F.	3
364		Miller, Wm	Part 15	1, H. R. S.	M. F.	1
178		Plewes, W. G.	South half 40	2, L. R. S.	M. F.	3
113		Raney, Robert	47	1, L. R. S.	M. F.	3
361		Ross, Hugh	3	Cash's survey	M. F.	1
417		Steiss, Adam	15	2, H. R. S.	M. F.	2
370		Turney, William	Part 16	1, H. R. S.	M. F.	1
435		Waters, George	30	2, H. R. S.	M. F.	3

POLLING SUB-DIVISION No. 3.

Comprising the First, Second and Third Concession, L. R. S., south of the Mill Road, and the Twelth, Thirteenth, Fourteenth and Fifteenth Concession, H. R. S.

51	J	Aikenhead, John	23	1, L. R. S.	Owner M. F.	4
164		Allen, John	28	2, L. R. S.	Owner M. F.	4
165		Allen, James	28	2, L. R. S.	F. S. M. F.	4
680	J	Alexander, John	7	13, H. R. S.	Owner M. F.	6
37		Acheson, Rev. Samuel	16	1, L. R. S.	Income M. F.	5
242	J	Berry, William	West half 30	3, L. R. S.	T., M. F.	4
9	J	Bell, James Jr.	5	1. L. R. S.	F. S. M. F.	7
24	J	Bell, Andrew	12	1. L. R. S.	Owner M. F.	5
50		Butt, Elma	22	1, L. R. S.	Owner M. F.	5
56	J	Boyes, Thomas	27	1, L. R. S.	Owner M. F.	4
18	J	Brown, Carniff	N ½ 8	1, L. R. S.	Owner M. F.	7
17	J	Blair, James	S ½ 8	1, L. R. S.	Owner M. F.	7
8	J	Bell, James Sr.	5	1, L. R. S.	Owner M. F.	7
7		Bell, William Sr.	4	1, L. R. S.	Owner M. F.	7
4	J	Bell, William Jr,	3	1, L. R. S.	T. M. F.	7
5		Bell, Robert Sr.	3	1, L. R. S.	Owner M. F.	7
126	J	Bell, Robert Jr.	3	2, L. R. S.	Owner M. F.	7
196	J	Buchanan, Alexander	4	3, L. R. S.	Owner M. F.	7
194	J	Buchanan, Andrew	1	3, L. R. S.	Owner M. F.	8
237	J	Bell, David	28	3, L. R. S.	Owner M. F.	4
156	J	Butt, William	North half 22	2, L. R. S.	Owner M. F	5
238		Bell, William	28	3, L. R. S.	F. S., M. F.	4
6	J	Bell, James	4	1, L. R. S.	T. M. F.	
49		Cudmore, William Jr.	21	1, L. R. S.	F. S., M. F.	5
22		Crawford, John	11	1, L. R. S.	Owner M. F.	7
23		Crawford, James	11	1, L. R. S.	F. S. M. F.	7
39	J	Cooper, James	17	1, L. R. S.	Owner M. F.	5
47	J	Cudmore, William	21	1, L. R. S.	Owner M. F.	5
204	J	Caldwell, John	South half 8	3, L. R. S.	Owner M. F.	7
137		Clark, Matthew	8	2, L. R. S.	Owner M. F.	7
138		Clark, Matthew Jr.	8	2, L. R. S.	F. S. M. F.	7
227	J	Chesney, James	22	3, L. R. S.	Owner M. F.	4
231	J	Chapman, William	24	3 and 2 L. R. S.	Owner M. F.	4
233		Chapman, John	24	3, L. R. S.	F. S., M. F.	4
664	J	Connors, James	1	13, H. R. S.	Owner M. F.	6
647	J	Connors, Arthur	1	12, H. R. S.	T. M. F.	6
40		Cooper, William	Part 16	1, L. R. S.	Owner M. F.	5
74		Cameron, Duncan	V. L. 6	Armstrongs' Survey	Owner M. F.	4
232		Chapman, William Jr.	24	3, L. R. S.	F. S., M. F.	4
665		Connor, George	1	13, H. R. S.	F. S., M. F.	6
144	J	Doig, William	14	2, L. R. S.	Owner M. F.	5
222	J	Dayman, Peter, Sr.	South half 19	3, L. R. S.	Owner M. F.	5
223		Dayman, Humphrey	North half 19	3, L. R. S.	F. S., M. F.	5
159	J	Dayman, Henry	23	2, L. R. S.	F. S., M. F.	5

Polling Sub-Division No. 3—Continued.

No. on Roll.	Jurors.	NAME.	No. of Lot or part of Lot.	Concession or Street.	Owner, Tenant, L. H. S., or F. S.	Ward.
158		Dayman, James	23	2, L. R. S.	F. S., M. F.	8
157		Dayman, John	23	2, L. R. S.	Owner M. F.	8
162	J	Dallas, James	26	2, L. R. S.	Owner M. F.	4
163	J	Dallas John	South half 27	2, L. R. S.	Owner M. F.	4
65	J	Dixon, William	V. L. 4, 5	Armstrongs' Survey	Owner M. F.	4
681		Dalrymple, Robert	1	14, H. R. S.	Owner M. F.	6
226	J	Elder, Thomas	21	3, L. R. S.	Owner M. F.	5
154	J	Elgie, Robert T.	20	2, L. R. S.	Owner M. F.	5
653		Eyre, Henry	Part 3	12, H. R. S.	Owner M. F.	6
655	J	Eyre, Silas	Part 3	14, H. R. S.	T. M. F.	6
654		Eyre, G. S.	Part 3	14, H. R. S.	F. S., M. F.	6
140		Elgie, Robert	10	2, L. R. S.	Owner M. F.	7
136		Fairbairn, George	7	2, L. R. S.	F. S., M. F.	7
135	J	Fairbairn, Elliott Sr.	7	2, L. R. S.	Owner M. F.	7
139	J	Ford, John	North half 9	2, L. R. S.	Owner M. F.	7
34		Grant, Peter	Part 16	1. L. R. S.	Owner M. F.	5
36	J	Hunt, Robert	North half 16	1. L. R. S.	Owner M. F.	5
682	J	Horton, John	2	14, H. R. S.	Owner M. F.	7
677	J	Horton, Henry	West half 5	13 H. R. S.	T. M. F.	7
68	J	Hart, George	Pt of V. L. 3	1, L. R. S.	Owner M. F.	4
683		Horton, Thomas	2	14, H. R. S.	F. S., M. F.	7
132	J	Ingram, George	5	2, L. R. S.	Owner M. F.	7
684		Imrie, John	1	15, H. R. S.	Owner M. F.	8
63	J	Jamieson, J. R	V. L. 12, 14, 15, 22	1, L. R. S.	Owner M. F.	4
125	J	Kernick, Thomas	Parts 1 and 2	1, L. R. S.	Owner M. F.	
657	J	Latta, John	5	12, H. R. S.	Owner M. F.	6
673	J	Latta, Jacob	3	13, H. R. S.	Owner M. F.	6
155	J	McDonald, John	21	2, L. R. S.	Owner M. F.	5
152	J	Moffatt, John	North half 18	1, L. R. S.	Owner M. F.	5
3		Murray, Thomas	1 and 2	1, L. R. S.	F. S. M. F.	8
660	J	McLean, D. B.	8	12, H. R. S.	Owner M. F.	6
25		McNevin, John	13	1, L. R. S.	T. M. F.	5
69		McIntosh, David	V. L. 3, 8, 9, 10	Armstrong's Survey	Owner M. F.	4
28	J	McLean, David	14 and 15	1, L. R. S.	Owner M. F.	5
31		Mellis, Robert	Part 16	1, L. R. S.	Owner M. F.	5
33		McMurtrie, John	Part 16	1, L. R. S.	Owner M. F.	5
42		McLean, Robert B.	18	1, L. R. S.	Owner M. F.	5
44		Monteith, Alexander, Sr.	19	1, L. R. S.	Owner M. F.	5
46	J	Melholland, James	20	1, L. R. S.	Owner M. F.	5
14	J	McLaren, Robert Jr.	7	1, L. R. S.	T., M. F.	7
15		McLaren, Robert Sr.	North half 7	1, L. R. S.	Owner M. F.	7
16		McLaren, John	South half 7	1, L. R. S.	Owner M. F.	7
1		Murray, James	1 and 2	1, L. R. S.	Owner M. F.	8
2		Murray, Andrew	1 and 2	1, L. R. S.	F. S, M. F.	8
210	J	McFarlane, James	South half 10	3, L. R. S.	Owner M. F.	5
209	J	McFarlane, Duncan	11	3, L. R. S.	Owner M. F.	5
216	J	McGregor, John	15	3, L. R. S.	Owner M. F.	5
215	J	McGregor, Hugh	14	3, L. R. S.	Owner M. F.	5
145	J	McLean, James	South half 15	2, L. R. S.	Owner M. F.	5
147		McDougall, William	North half 15	2, L. R. S.	Owner M. F.	5
149	J	McKay, George T.	North half 16	2, L. R. S.	Owner M. F.	5
148	J	McKay, Daniel	South half 16	2, L. R. S.	Owner M. F.	5

Polling Sub-Division No. 3—Continued.

No. on Roll.	Juror.	NAME.	No. of Lot or part of Lot.	Concession or Street.	Owner, Tenant, L. H. S., or F.S.	S. P.
90		McCartney, Robert, Jr.	29	2, L. R. S.	F. S., M. F.	4
218	J	McGregor, Archibald	16	3, L. R. S.	Owner M. F.	5
219	J	McDougall, Wm., Jr.	Part 17	3, L. R. S.	Owner M. F.	5
150	J	McLean, John	17	2, L. R. S.	Owner M. F.	5
220	J	Murray, Robert	18	3, L. R. S.	Owner M. F.	5
153	J	McDonald, John	19	2, L. R. S.	Owner M. F.	5
230	J	McNaughton, John	23	3, L. R. S.	Owner M. F.	4
160	J	McKenzie, Simon	25	2, L. R. S.	Owner M. F.	4
161		McKenzie, Alexander	25	2, L. R. S.	F. S., M. F.	4
244	J	McKenzie, John	East half 30	3, L. R. S.	Owner M. F.	4
166	J	Munroe, John	30	2, L. R. S.	Owner M. F.	4
70		Marks, R. W.	V. L. 2	Armstrongs' Survey	Owner M. F.	4
678	J	McLean, John	6	13, H. R. S.	Owner M. F.	6
658	J	McLean, Donald	6	12, H. R. S.	Owner M. F.	6
685	J	Mitchell, John T.	2	15, H. R. S.	Owner M. F.	8
648		McTaggart, Nelson	Part 1	12, H. R. S.	Owner M. F.	6
236	J	Monteith, Henry C.	27	3, L. R. S.	Owner M. F.	5
133	J	McTaggart, Morgan	6	2, L. R. S.	T., M. F.	7
10	J	McArthur, James	6	1. L. R. S.	Owner M. F.	7
221		Murray, William	18	3, L. R. S.	F. S., M. F.	5
649		McTaggart, James L.	Part 1	12, H. R. S.	F. S., M. F.	6
650		Moore, Isaac	Part 1	12, H. R. S.	Owner M. F.	6
687	J	Mitchell, George	3	14, H. R. S.	Owner M. F.	6
45		Monteith, Alex.	19	1, L. R. S.	F. S., M. F.	5
54	J	McMillan, Wm. T.	2o	1, L. R. S.	Owner M. F.	
217		McGregor, John, Jr.	15	3, L. R. S.	F S., M. F.	5
76		Niven, Alexander	V. L. 23 and 26	Armstrong's Survey	Owner M. F.	4
652	J	Newall, Robert	2	12, H. R. S.	Owner M. F.	6
670	J	Nicholls, Thomas	Part 1	13 H. R. S.	Owner M. F.	6
53	J	Paterson, James	25	1, L. R. S.	Owner M. F.	4
666		Perkins, S. J.	Part 1	13, H. R. S.	Owner M. F.	6
213		Robertson, Thomas	13	3, L. R. S.	Owner M. F.	5
214		Robertson, James	13	3, L. R. S.	F. S. M F.	5
656		Robertson, Peter	4	12, H. R. S.	Owner M. F.	6
143		Smillie, Alexander	11	2, L R. S.	F. S., M. F.	7
52	J	Smillie, Wm. R.	24	1, L. R. S.	T. M. F.	4
19	J	Stewart, Alexander	9	1, L R S.	Owner M. F.	7
142		Smillie, Samuel	11	2, L. R. S.	Owner M. F.	7
200	J	Stewart, John	6	3, L. R. S.	Owner M. F.	5
211		Stewart, James	12	3, L. R. S.	Owner M. F.	5
212		Stewart, Peter	12	3, L. R. S.	F. S. M. F.	5
61		Simpson, Rev. J. H	V. L. 16	Armstrong's Survey	Income M. F.	4
64		Swann, James	V. L. 13	Armstrong's Survey	Owner M. F.	4
674	J	Shepherd, John	4	13, H. R. S.	Owner M. F.	6
676		Stewart, Donald	North half 5	13, H. R. S.	Owner M. F.	6
225	J	Sproat, William	20	3, L. R. S.	Owner M. F.	5
122	J	Stewart, Robert	Part 1 and 2	1, L. R. S.	Owner M. F.	8
13	J	Stewart, Daniel	Part 6	1, L. R. S.	Owner M. F.	7
20		Stewart, John	9	1, L. R. S.	F. S. M. F.	7
123		Stewart, Duncan	Pt 1 and 2	1, L. R. S.	F. S. M. F.	8
77	J	Turner, R. J.	30	1, L. R. S.	Owner M. F.	4
689	J	Traquir, James	3	15, H. R. S.	Owner M. F.	8
688		Traquir, John	4	14, H. R. S.	Owner M. F.	8
690	J	Traquir, Robert	2	3, L. R. S.	Owner M. F.	8
129		Wood, Duncan	4	2, L. R. S.	F. S., M. F.	7
130		Wood, Robert	4	2, L. R. S.	F. S., M. F.	7
57	J	Woodley, Thomas	28	1. L. R. S.	Owner M. F.	4
128		Wood, John, Sr.	4	2, L. R. S.	Owner M. F.	7
197	J	Wood, John	5	3, L. R. S.	Owner M. F.	8
207		Wood, Andrew	9	3, L. R. S.	Owner M. F.	7
59	J	Watson, Robert	29	1, L. R. S.	Owner M. F.	4
198	J	Woods, James	5	3, L. R. S.	Owner M. F.	8
659	J	Workman, James	7	12, H. R. S.	T., M. F.	6
128		Wood, John, Jr.	4	2, L. R. S.	F. S., M. F.	7

No. on Roll.	Juror.	NAME.	No. of Lot or part of Lot.	Concession or Street.	Owner, Tenant, L. H. S., or F.S.	S.
PART TWO—List of Persons Entitled to Vote at Municipal Elections Only.						
134		Bell, Donald	6	2, L. R. S.	Owner	7
208		Clutton, Mrs. Susan	North half 10	2, L. R. S.	Owner	5
195		Davey, William	1	12, H. R. S.	Owner	6
668		Gray, John	Part 1	13, H. R. S.	Owner	6
201		Horton, Noah	Part 7	3, L. R. S.	Tenant	
202		Horton, James	Part 7	3, L. R. S.	Owner	7
671		McLean, Grace	South half 5	13 H. R. S.	Owner	
131		McFarlane, John	5	14, H. R. S.	Owner	7
205		Murdock, Thomas	North half 8	3, L. R. S.	Tenant	7
11		McArthur, Jane	6	1, L. R. S.	Owner	7
234		Mustard, Henrietta	26	3, L. R. S.	Owner	4
71		McIntosh, Mary Mrs.	V. L. 1 and 29	Armstrong's Survey	Owner	4
32		Mellis, Thomas	Part 16	1, L. R. S.	Owner	5
686		Mitchell, Valentine	2	15, H. R. S.	Owner	
48		McMillan, Milas	25	3, L. R. S.	Owner	
243		McCartney, Robert	West half 30	3, L. R. S.	Owner	4
12		McGregor, Richard	Part of 1	1, L. R. S.	O., Toronto p. o.	
35		Phillips, Eliza	Part 16	1, L. R. S.	Owner	5
239		Plumsteel, Henry	29	3, L. R. S.	Owner	3
30		Redmond, Margaret	Part 16	1, L. R. S.	Owner	5
55		Ross, Mrs. Anna	Part 27	1, L. R. S.	Owner	5
38		Smillie, James	24	1, L. R. S.	Owner	5
21		Smillie, Jane	10	1, L. R. S.	Owner	7
		Varley, Robt	South half 2	13, H. R. S.	Owner	6
151		Workman, Mary J.	South half 18	2, L. R. S.	Owner	5
PART THIRD—List of Persons Entitled to Vote at Elections to the Legislative Assembly Only						
203		Bullard, Robert	7	3, L. R. S.	House'd M. F.	7
58		Betts, Isaac	28	1. L. R. S.	M. F.	5
228		Chapman, John	22	3, L. R. S.	M. F.	5
29		Caldwell, Arthur	14	1, L. R. S.	M. F.	5
66		Dixon, Moses	V. L 4 and 5	1, L. R. S.	M. F.	4
224		Dayman, Charles	North half 19	3, L. R. S.	M. F.	4
229		Forsyth, Alex.	22	3, L. R. S.	M. F.	4
199		Fulton, Robert	5	3, L. R. S.	M. F.	7
75		Hill, George	V. L. 7	Armstrong's Survey	M. F.	4

Polling Sub-Division No. 3—Continued.

No. on Roll.	Juror.	NAME.	No. of Lot or part of Lot.	Concession or Street.	Owner, Tenant, L. H. S., or F.S.	S.
73		McIntosh, Wm.	1 Armstrong's Survey	1. L. R. S.	M. F.	4
27		McLean, John	13	1, L. R. S.	M. F.	5
235		Muir, Robert	26	3, L. R. S.	M. F.	4
72		McIntosh, John	1 Armstrongs' Survey	1, L. R. S.	M. F.	4
167		McKnight, Dougall	29	2, L. R. S.	M. F.	4
669		McClymont, Wm.	Part 1	13, H. R. S.	M. F.	6
691		Miller, James	Part 2	3, L. R. S.	M. F.	7
240		Neal, Albert	29	3, L. R. S.	M. F.	4
26		O'Brien, Joseph	13	1, L. R. S.	M. F.	5
679		Parker, George	6	13, H. R. S.	M. F.	6
41		Riley, Wm.	17	1, L. R. S.	M. F.	5
43		Smith, Charles	18	1, L. R. S.	M. F.	5
62		Simpson, R. J.	Part 30	1, L. R. S.	M. F.	5
667		Simpson, Robert	Part 1	13, H. R. S.	M. F.	6
675		Tremeer, John	4	13, H. R. S.	M. F.	6
60		Watson, Robert	29	1, L. R. S.	M. F.	4

POLLING SUB-DIVISION No. 4.

Comprising the Fourth, Fifth, Sixth, Seventh, Eighth, Ninth, Tenth and Eleventh Concessions, H. R. S., and that part of the Fourth, Fith, Sixth and Seventh Concession, L. R. S., south of the Mill Road.

563		Allen, William	8	7, H. R. S.	Owner M. F.	2
513		Archibald, Andrew Sr.	5	5, H. R. S.	Owner M. F.	2
589	J	Berry James	East half 13	8, H. R. S.	T., M. F.	2
267	J	Brownlee, George	23	4, L. R. S.	Owner M. F.	1
608		Brown, Neil	9	9, H. R. S.	Owner M. F.	2
492	J	Bubolz, William, Jr.	11	4, H. R. S.	Owner M. F.	2
274	J	Brock, Robert	29	4, L. R. S.	Owner M. F.	4
275	J	Brock, George	29	4, L. R. S.	Owner M. F.	4
516	J	Chesney, Samuel	8	5, H. R. S.	Owner M. F.	
557	J	Connolly, Thomas	2	7, H. R. S,	Owner M. F.	1
566		Cumming, James	10	7, H. R. S.	Owner M. F.	2
540	J	Campbell, John	8	6, H. R. S.	Owner M. F.	2
541		Campbell, Wm.	8	6, H. R. S.	F. S. M. F.	2
555	J	Carter, Henry	West half 14	6, H. R. S.	Owner M. F.	2
514	J	Chesney, Wm.	6	5, H. R. S.	Owner M. F.	2
487	J	Chesney, Henry	8	4, H. R. S.	Owner M. F.	2
515	J	Chesney, David	8	5, H. R. S.	Owner M. F.	2
488	J	Chesney, Pierson	9	4, H. R. S.	Owner M. F.	2
495	J	Carnochan, Wm.	13	4, H. R. S.	Owner M. F.	2
524		Coleman, Robert	14	5, H R S.	Owner M. F.	2
526		Coleman, George	14	5, H. R. S.	F. S. M. F.	2
297		Cameron, Peter	30	6, L. R. S.	Owner M. F.	2
523	J	Cameron, James	13	5, H. R. S,	Owner M. F.	2
525		Coleman, James	14	5, H. R. S.	F. S., M. F.	2
574	J	Cluff, Samuel	1	8, H. R. S.	Owner M. F.	2
642	J	Dobson, George	6	11, H. R. S.	Owner M. F.	6
251	J	Doig, John, Jr.	15	4, L. R. S.	Owner M. F.	5
537	J	Doig, James	North half 6	6, H. R. S.	T. M. F.	2
538	J	Doig, Robert	South half 6	6, H. R. S.	T., M. F.	2

Polling Sub-Division No. 4—Continued.

No. on Roll.	Juror.	NAME.	No. of Lot or part of Lot.	Concession or Street.	Owner, Tenant, L. H. S., or F.S.	P. C.
599	J	Elgie, William	3	9, H. R. S.	Owner M. F.	2
572	J	Edwards, James	East half 13	7, H. R. S.	Owner M. F.	2
662		Elder, John	9	11, H. R. S.	F. S., M. F.	5
646	J	Fisher, Joseph	Part 9	11, H. R. S.	Owner M. F.	6
594		Forsyth Thomas	14	8, H. R. S.	F. S., M. F.	2
593	J	Forsyth, Ebenezer Jr.	South half 22	4, H. R. S.	T., M. F.	
273		Fotheringham, Wm.	27	4, L. R. S	Owner M. F.	4
592		Forsyth, Ebenezer	14	8, H. R. S.	Owner M. F.	2
545	J	Forsyth, Henry	10	6, H. R. S.	T., M. F.	2
268	J	Finlayson, John	East half 21	4, L. R. S.	Owner M. F.	2
560	J	Grummett, William	4	7, H R. S,	Owner M. F.	2
271	J	Gordon, William	North half 25	4, L. R. S.	Occupant M. F.	2
270	J	Gordon, Alexander	South half 26	4, L. R. S.	Occupant M. F.	2
272		Gordon, Angus	25 and 26	4, L. R. S.	Owner M. F.	2
532	J	Grinney, William	2	6, H. R. S.	Owner M. F.	2
281	J	Gemmill, James	26	5, L. R. S.	Owner M. F.	2
582	J	Gibson, Joseph	8	8, H. R. S.	Owner M. F.	1
491	J	Gemmill, John	10	4, H. R. S.	T. M. F.	2
577		Hannah, Robert	3	8, H. R. S.	F. S. M. F.	1
576		Hannah, Samuel	3	8, H. R. S.	F. S. M. F.	1
303		Halliday, John	29	7, L. R. S.	F S., M. F.	2
606	J	Hunter, Simon	8	9, H. R. S.	T. M. F.	2
533	J	Hyslop, John	3	6, H. R. S.	Owner M. F.	1
552	J	Houston, Samuel, G.	13	6, H. R. S.	Owner M. F.	2
575		Hannah, Moses	3	8, H. R. S.	Owner M. F.	1
260	J	Habkirk, George	18	4, L. R. S.	T. M. F.	2
263		Haliston, John	South half 20	4. L. R. S.	F. S., M. F.	2
607		Hunter, George	8	9, H. R. S.	F. S., M. F.	2
497		Ireland, Robert	14	4, H. R. S	F. S., M. F.	2
517	J	Jarmain, Thomas	9	5, H. R S.	T. M. F.	2
		Kennedy, Alexander	West half 7	9, H. R. S.	F. S. M F.	2
584	J	Kyle, Wm.	Part 10	8, H R S.	Owner M. F.	1
609	J	Keily, Peter	10	9, H. R. S.	Owner M. F.	2
527		Keating, Patrick, Sr.	North half 1	6, H. R. S.	Owner M. F.	1
529	J	Keating, John	East half 4	6, H. R. S.	Occupant M. F	1
603		Kennedy, Neil	West half 7	9 H. R. S.	F. S., M. F.	2
604		Kennedy, Roderick	West half 7	9, H. R. S.	F. S., M. F.	2
644	J	Kinsman, William	8	11, H. R S.	T. M. F.	6
530		Keating, Michael	South half 4	6, H. R. S.	F. S., M. F.	2
531		Keating, Stephen	South half 4	6, H. R. S.	F. S. M. F.	2
535		Laidlaw, George	5	6, H. R. S.	Owner M. F.	2
573	J	Love, John	14	7, H. R. S.	Owner M. F.	1
520		Leatherland, Robert	11	5, H. R. S,	Owner M. F.	1
52.		Leatherland, Wm. J.	11	5, H. R. S.	F. S., M. F.	1
614		McKay, Eric	3	10, H. R. S.	F. S., M. F.	2
591	J	McKay, John	South part 19	4, L. R. S.	Owner M. F.	2
269	J	Mason, Henry	South half 25	4, L R. S.	Owner M. F.	2
266	J	McQueen, James	North half 22	4, L. R. S.	Owner M. F.	2
590		McKay, William	West half 13	8, H. R. S.	Owner M. F.	2
261	J	McKay, James	North 19	4, L R. S.	Owner M. F.	2
549	J	McGonigle, George	18	4, L R. S.	Owner M. F.	2
259	J	McKay, George	South half 17	4, L R. S.	Owner M. F.	5
258		McKay, Donald	North half 17	4, L. R. S.	Owner M. F.	5
612	J	McDonald, Duncan	1	10, H. R. S.	Owner M. F.	6
633	J	McCloy, William	2	11, H. R. S.	T. M. F.	6
634		McCloy, John	2	11, H. R. S.	Owner M. F.	6

Polling Sub-Division No 4—Continued.

No. on Roll.	Jurot.	NAME.	No. of Lot or part of Lot.	Concession or Street.	Owner, Tenant, L. H. S., or F.S.	C. P.
613	J	McKay, Alexander	3	10, H. R. S.	Owner M. F.	6
636		McDonald, Donald, Sr.	West half 4	11, H. R. S.	Owner M. F.	6
637		McDonald, Donald, Jr.	West half 4	11, H. R. S.	F. S., M. F.	6
638		McKinnon, Donald	5	11, H. R. S.	Owner M. F.	6
639		McKinnon, John	5	11, H. R. S.	F. S., M. F.	6
640		McKinnon, Angus	5	11, H. R. S.	F. S. M. F.	6
643	J	McGregor, Duncan	7	11, H. R. S.	Owner M. F.	6
620	J	McMillan, Hugh	7	10, H. R. S.	Owner M. F.	6
598	J	McDonald, Angus	2	9, H. R. S.	Owner M. F.	2
621		McMillan, Daniel	7	10, H. R. S.	F. S. M. F.	6
623	J	McMillan, Miles	East half 2	8, H R S.	Owner M. F.	6
626		McKay, William	8	10, H. R. S.	F S., M. F.	5
624		McKay, John	8	10, H. R. S.	Owner M. F.	5
625		McKay, Donald	8	10, H. R. S.	F. S., M. F.	5
628	J	McKay, Peter	West half 9	10, H. R. S.	Owner M. F.	5
619	J	McCowan, Robert	11	9 H. R. S.	Owner M. F.	5
588		Manson, David	12	8, H. R. S.	Owner M. F.	2
585	J	Moore, Peter	West half 10	8, H. R. S.	Owner M. F.	2
586	J	McTavish, James	11	8, H. R. S.	Owner M. F.	2
583	J	McLaughlin, Peter	9	8, H. R. S.	Owner M. F.	2
580		McKay, Alexander	South half 6	8, H. R. S.	Owner M. F.	2
581		McKay, Peter	South half 6	8, H. R. S.	F. S., M. F.	2
579	J	McKay, John	West half 4	8, H. R. S.	Owner M. F.	2
597	J	McClennan, John	1	9, H. R. S.	T. M. F.	2
556	J	McConnell, James	1	7, H. R. S.	Owner M. F.	2
559	J	McNaughton, Wm.	Part 3	7, H. R. S.	Owner M. F.	2
283		McKay, Hugh	28	5, L. R. S.	Owner M. F.	2
284		McKay, Robert	28	5, L. R. S.	F. S., M. F.	2
285		McKay, Malcolm	28	5, L. R. S.	F. S. M. F.	2
286	J	McKay, James	28	5, L. R. S.	F. S., M. F.	2
601	J	McCloy, John, Jr	South half 6	9, H. R. S.	Owner M. F.	2
617	J	McCloy, David	6	10, H. R. S.	T. M. F.	2
477	J	Murray, Charles	East half 3	4, H. R. S.	T. M. F.	2
476	J	Murray, John	West half 3	4, H. R. S.	T. M. F.	2
294	J	McLean, John	29	6, L. R. S.	Owner M. F.	2
837	J	McCaa, John	Part 27	5, L. R. S.	Owner M. F.	1
622		McMillan, Hugh, Jr	7	10, H. R. S.	F. S., M. F.	6
587		McTavish, Duncan	11	8, H. R. S.	F. S., M. F.	2
641		McKinnon, Alexander	5	11, H. R. S.	F. S., M. F.	5
287		McKay, Wm.	28	5, L. R. S	F. S. M. F.	2
635	J	Pybus, Henry	3	11, H. R. S.	Owner M. F.	6
510	J	Pickard, James	Part 4	5, H. R. S.	Owner M. F.	2
493	J	Prendergast, John	12	4, H. R. S.	Owner M. F.	1
494		Prendergast, Michael	12	4, H. R. S.	F. S., M. F.	1
534	J	Quinlin, James	West half 4	6, H. R. S.	Owner M. F.	1
616		Riley, Alexander	4	10, H. R. S.	F. S., M. F.	6
615	J	Riley, Benjamin	4	10, H. R. S.	Owner M. F.	6
279		Ross, William	Part 25	5. L. R. S.	Owner M. F.	1
627		Robb, Charles	10	11, H. R. S.	Owner M. F.	5
282	J	Rouatt, David	27	5, L. R. S.	Owner M. F.	4
518	J	Reinke, John	10	5, H. R. S.	Owner M. F.	2
522	J	Robinson, Richard	12	5, H. R. S,	Owner M. F.	2
519		Reinke, George	10	5, H. R S.	F. S., M. F.	2
280		Ross, James	Part 25	5, L. R. S.	Owner M. F.	2
630	J	Sinclair, Wm.	10	10, H. R. S.	F. S., M. F.	
265	J	Sproat, Alexander	West half 21	4, L. R. S.	Owner M. F.	5
629	J	Sinclair, John	10	10, H. R. S.	Owner M. F.	5
631		Sinclair, Alexander	16	4. L. R. S.	T. M. F.	5
632	J	Sinclair, Wm.	1	11, H. R. S.	Owner M. F.	9
849	J	Story, George	West half 6	9, H. R. S.	Owner M. F.	2
578	J	Sillery, Wm J.	East half 4	8, H. R. S.	Owner M. F.	1
542		Strong, George	East half 9	6, H. R. S.	Owner M. F.	2
565		Strong. John	East half 9	6, H. R. S.	F. S., M. F.	2
543		Story, Andrew	West half 9	6, H. R. S.	Owner M. F.	2
544	J	Story, John	West half 7	7, H. R. S,	Owner M. F.	2
547	J	Sproat, Alexander	11	6, H. R. S.	Owner M. F.	2
568	J	Scott, Wm.	11	7, H. R. S.	Owner M. F.	2
569	J	Scott, Matthew	12	7, H. R. S.	Owner M. F.	2
480	J	Sproat, John, Jr	3	5, H. R.S.	Owner M. F.	2

Polling Sub-Division No. 4—Continued.

No. on Roll.	Jurot.	NAME.	No. of Lot or part of Lot.	Concession or Street.	Owner, Tenant, L. H. S., or F.S.	C. P.
550		Sillinglaw, Thomas	12	6, H. R. S.	Owner M. F.	6
474	J	Sholdice, Leonard	1	4, H. R. S.	Owner M. F.	1
478	J	Sproat, James	West ½ 4 and east ½ 5	4, H. R. S.	Owner M. F.	2
482	J	Sproat, Thomas	6	4, H. R. S.	Owner M. F.	2
264		Sproat, James	North half 20	1, L. R. S.	Owner M. F.	5
464		Strong, George, Jr.	9	7, H. R. S.	T. M. F.	2
618		Templeton, John	East half 5	10, H. R. S.	Owner M. F.	6
553	J	Taylor, James	East half 14	6, H. R. S.	Owner M. F.	2
554		Taylor, John	East half 14	6, H. R. S.	F. S., M. F.	2
485	J	Tyndall, Anthony	7	4, H. R. S.	Owner M. F.	2
486		Tyndall, Henry	7	4, H. R. S.	F. S., M. F.	2
611	J	Upshall, Joseph	12	9 H. R. S.	Owner M. F.	1
508	J	Williams, Michael	1	5, H. R. S.	Owner M. F.	2
539	J	Wright, Wm.	7	6, H. R. S.	T. M. F.	2
475		Wallace, Samuel	2	4, H. R. S.	Owner M. F.	2
292		Walker, John	29	5, H. R. S.	Owner M. F.	4
291		Walker, George	30	5, H. R. S.	Owner M. F.	4
289		Walker, John, Sr.	East half 30	4, H. R. S.	Owner M. F.	4

PART TWO—List of Persons Entitled to Vote at Municipal Elections Only.

848	Burns, Wm.	8	9, H. R. S.	Owner	
546	Chesney, Wm. J.	10	6	Owner	
567	Cumming, Mrs. Wm.	9	7, H. R. S.	Owner	2
480	Chesney, Mrs. Wm.	10	4, H. R. S.	Owner	2
844	Clark, Richard	West half 13	7, H. R. S.	Owner	2
298	Cameron, Ann	30	6, L. R. S.	Owner	2
528	Campbell, Agnes		6, H. R. S.	Owner	2
846	Finlayson, Margaret	South half 22	4, L. R. S.	Owner	2
847	Ferguson, David	1	9, H. R. S.	Owner	
262	Huliston, Grace	South half 20	4, H. R. S.	Owner	2
302	Halliday, Isabella	South half 29	7, L. R. S.	Owner	2
496	Ireland, Mrs. Wm.	14	4, H. R. S.	Owner	2
562	Keefe, Michael	6	7, H. R. S.	Owner	1
602	Kennedy, Ann	East half 7	9, H. R. S.	Owner	2
528	Keating, Patrick, Jr.	South half 1	6, H. R. S.	Owner	
483	Sproat, Jane	West half 5	4, H. R. S.	Owner	2
511	Sproat, Ann	West half 2	5, H. R. S.	Owner	2
512	Sproat, Mary	East half 2	5, H. R. S.	Owner	2
548	Sproat, William	East half 5	7, H. R. S.	Owner	1
845	Upshall, Charles	East half 13	8, H. R. S.	Owner	
843	Ward, Joseph	9	5, H. R. S.	Owner	2

PART THIRD—List of Persons Entitled to Vote at Elections to the Legislative Assembly Only

645	Bell, Archibald	11	8, H. R. S.	M. F.	6
509	Brown, Alexander	3	5, H. R. S.	M. F.	2
619	Campbell, Wm.	10	6, H. R. S.	M. F.	2
595	Chesney, James	South half 22	8, H. R. S.	M. F.	2
600	Chesney, Samuel	West half 6	9, H. R. S.	M. F.	2

Polling Sub-Division No. 4—Continued.

No. on Roll.	Jurors.	NAME.	No. of Lot or part of Lot.	Concession or Street.	Owner, Tenant, L. H. S., or F.S.	P. O.
558		Hewitt, James	9	4, H. R. S.		
		Hasting, Wm.	2	7, H. R. S.	M. F.	2
					M. F.	1
536		Manson, James	5			
561		Mills, Henry	4	6, H. R. S.		
663		McKinnon, Donald	2	7, H. R. S.	M. F.	2
				10, H. R. S.	M. F.	1
					M. F.	5
481		Quinlan, John	3	5, H. R. S.	M. F.	2
479		Strong, George	West half 4	4, H. R. S.	M. F.	2
570		Torry, Alexander	12	7, H. R. S.	House'd M. F.	2
327		Twiss, John	7	8, H R S.	M. F.	1
551		Varley, Robert	12	6, H. R. S.	M. F.	2

TOTAL VOTERS.

	First Part	Second Part	Third Part
Polling Sub-Division No. 1.	142	41	42
" " " 2.	133	36	23
" " " 3.	160	24	25
" " " 4.	171	20	14
Total	606	121	104

Total number of persons eligible to serve on Jury is 331.

The Voters' List for this Municipality was first posted up in my office at Tuckersmith, on the 10th day of August, 1891.

SAMUEL SMILLIE, Clerk.